

DHRC Club Challenge 8 december 2018



**Uitzetter: Jacques Limpens
Reglement**

DHRC Club Challenge 2018: Reglement

Inhoudsopgave

1. Organisatorische aspecten.....	5
1.1. Omschrijving van het evenement.....	5
1.1.1. Algemeen.....	5
1.1.2. Vergunningen/ontheffingen.....	5
1.1.3. Definities.....	5
1.1.4. Reglement en bulletins.....	5
1.2. Organisatie.....	6
1.2.1. Wedstrijdsecretariaat.....	6
1.2.2. Organisatiecomité.....	6
1.3. Locaties.....	6
1.3.1. Startlocatie.....	6
1.3.2. Finishlocatie.....	6
1.4. Programma.....	6
1.5. Inschrijvingen.....	7
1.5.1. Inschrijfgeld.....	7
1.5.2. Klassen.....	7
1.5.3. Weigering.....	7
1.5.4. Wijzigen inschrijving.....	7
1.5.5. Annulering door de deelnemer.....	8
1.5.6. Annulering door de organisatie.....	8
1.5.7. Acceptatiebericht.....	8
1.6. Verzekering – vrijwaringsclausule.....	8
1.6.1. Verzekering van de deelnemer.....	8
1.6.2. Verzekering van de organisator.....	8
1.6.3. Vrijwaringsclausule.....	8
1.7. Toe te laten auto's.....	9
1.7.1. Leeftijdgrens.....	9
1.7.2. Wettelijke eisen.....	9
1.7.3. Aanvullende voorschriften.....	9
1.7.4. Reclame.....	9
1.7.5. Rallyschilden en wedstrijdnummers.....	9
1.7.6. Afstands-, tijd- en snelheidsmeters.....	9
1.7.7. Navigatieapparatuur.....	9
1.7.8. Communicatieapparatuur.....	10
1.7.9. Extra brandstof.....	10
1.8. Verloop van het evenement.....	10
1.8.1. Tijdschema.....	10

DHRC Club Challenge 2018: Reglement

1.8.2. Documentencontrole - Inschrijftafel.....	10
1.8.3. Startprocedure.....	10
1.8.4. Verkeersregels.....	10
1.8.5. Gedrag deelnemers.....	11
1.8.6. Milieu.....	11
1.8.7. Service.....	11
1.8.8. Schades.....	12
1.8.9. Uitvallen.....	12
1.9. Vragen – Protesten.....	12
1.9.1. Vragen.....	12
1.9.2. Neutralisaties.....	12
1.9.3. Protesten.....	12
1.10. Uitslagen – prijzen – prijsuitreiking.....	12
1.10.1. Voorlopige en definitieve uitslag.....	12
1.10.2. Klassement.....	12
1.10.3. Ex aequo.....	13
1.10.4. Prijzen.....	13
1.10.5. Prijsuitreiking.....	13
1.10.6. Ten slotte.....	13
2. Technische aspecten.....	14
2.1. Routeboek.....	14
2.1.1. Ander kaartmateriaal.....	14
2.1.2. Tanken.....	14
2.2. Controlekaarten.....	14
2.2.1. Tijd- en routecontrolekaart.....	14
2.2.2. Gebruik controlekaarten.....	14
2.2.3. Veranderingen.....	14
2.2.4. Straffen.....	14
2.2.5. Verantwoording.....	14
2.3. Routeopdracht.....	15
2.4. Routecontroles.....	15
2.5. Herstelopdrachten.....	15
2.6. Tijdcontroles (TC's) en tijdstraf.....	15
2.6.1. Tijdwaarneming.....	15
2.6.2. Herkenbaarheid.....	16
2.6.3. Melding.....	16
2.6.4. Finish.....	16
2.6.5. Strafpunten.....	16
2.7. Routeonderbrekingen.....	17

DHRC Club Challenge 2018: Reglement

2.8. Routepijlen.....	18
2.9. Snelheidscontroles.....	18
2.10. Quietzones.....	19
2.11. Samenvatting straffen.....	20
2.11.1. Algemeen.....	20
2.11.2. Tijd.....	20
2.12. Voorbeelden controlemateriaal.....	21
3. Beschrijving systemen.....	22
3.1. Algemeen.....	22
3.1.1. De constructie van de route.....	22
3.1.2. Het rijden van de route.....	22
3.1.3. De constructie van een omweg.....	23
3.2. Grensbenadering.....	23
3.3. Toelichting op de kaartfragmenten.....	24
3.4. Legenda.....	25
Bijlage A - Vrijwaringsverklaring.....	26
Bijlage B - Calamiteitenprocedure.....	27
1. Wat is een calamiteit?.....	27
2. Alarmering binnen de organisatie.....	27
3. Opsomming activiteiten.....	27
4. Veiligheidsregels.....	28

DHRC Club Challenge 2018: Reglement

1. Organisatorische aspecten

1.1. Omschrijving van het evenement

1.1.1. Algemeen

De **Dutch Historic Rally Club (DHRC)** organiseert op **8 december 2018** de **"DHRC Club Challenge 2018"**. De rally omvat één kaartleessysteem en wordt verreden in het westen van Noord-Brabant. Het klassement wordt bepaald door het correct aandoen van routecontroles en (geheime) tijdcontroles.

Er kan worden ingeschreven in drie klassen. De klassen onderscheiden zich in de wijze waarop de informatie wordt verstrekt, de moeilijkheidsgraad van de opdrachten en de te rijden gemiddelde snelheid. De te rijden gemiddelde snelheid zal niet hoger zijn dan 50 kilometer per uur.

De DHRC Club Challenge 2018 telt mee voor **het clubkampioenschap 2018 van** de DHRC.

1.1.2. Vergunningen/ontheffingen

De DHRC heeft op 7 oktober 2018 aan de provincie Noord-Brabant ontheffing aangevraagd van artikel 10 lid 1 van de wegenverkeerswet van 1994, die wedstrijden met motorvoertuigen op de openbare weg verbiedt. Tevens heeft de DHRC op die datum aan de negen gemeenten waar de route doorheen voert verklaringen van geen bezwaar gevraagd. De verwachting is dat de provincie en de gemeenten deze ontheffing en verklaringen van geen bezwaar vóór 8 december 2018 zullen verleenen. De goedkeuringsnummers zullen in een bulletin op 8 december 2018 aan alle deelnemers bekend worden gemaakt.

De originele ontheffingen en/of verklaringen van geen bezwaar zijn gedurende het hele evenement ter inzage bij de wedstrijdleader. In voorkomende gevallen kunnen deelnemers politie en andere overheidsdienaren daarnaar verwijzen.

1.1.3. Definities

Deelnemer:	natuurlijk persoon of rechtspersoon;
Equipe:	bestuurder en navigator;
Etappe:	route van een TC UIT tot een TC IN, bestaande uit één of meer trajecten;
Traject:	route tussen twee opeenvolgende tijdcontroles.

1.1.4. Reglement en bulletins

De DHRC is lid van de Nederlandse Historische Rally Federatie (NHRF) en derhalve wordt de DHRC Club Challenge georganiseerd onder auspiciën van de NHRF. Dit betekent dat het standaard reglement van de NHRF (**versie 3.0, januari 2017**) van toepassing is op dit evenement. Het standaard reglement is primair bedoeld voor organisatoren en bevat geen bepalingen die van belang zijn voor deelnemers. Geïnteresseerden kunnen het standaard reglement downloaden van de site van de NHRF: www.nhrf.nl.

De DHRC Club Challenge 2018 wordt verreden volgens het reglement dat nu voor u ligt. Dit reglement zal alleen in bijzondere gevallen worden gewijzigd. De NHRF heeft dit reglement op **25 oktober 2018** goedgekeurd onder nummer **NHRF-BR-18-18**.

De wedstrijdleader is belast met het toepassen van dit reglement. Wijzigingen en/of aanvullingen op dit reglement zullen door middel van gedateerde en genummerde bulletins bekend worden gemaakt. Deze bulletins maken integraal deel uit van dit reglement. De bulletins worden opgehangen op de officiële publicatieborden.

DHRC Club Challenge 2018: Reglement

1.2. Organisatie

1.2.1. Wedstrijdsecretariaat

Voor, tijdens en na de rally:

Naam: **Peter Spruijt**
E-mailadres: **wedstrijd@dhrc.nl**
Telefoon: **0610 001 577**

1.2.2. Organisatiecomité

Wedstrijdleader en uitzetter: **Jacques Limpens** Telefoon: **0654 757 378**
Contactpersoon deelnemers **Fred Hak** Telefoon: **0641 990 605**

1.3. Locaties

1.3.1. Startlocatie

Akkermans leisure & golf
Heense Molenweg 23
4655 TB DE HEEN
Website: www.akkermans.com
Telefoon: 0167 502 621
E-mail: info@akkermans.com

1.3.2. Finishlocatie

Herberg Den Hemel
Goirlesedijk 2a
5081 HG HILVARENBEEK
Website: www.herbergdenhemel.nl
Telefoon: 0132 077 487
E-mail: info@herbergdenhemel.nl

1.4. Programma

Opening inschrijving: **1 september 2018**
Publicatie reglement: **1 november 2018**
Sluiting inschrijving: **zondagavond 2 december 2018, 23:59 uur**
Documentencontrole: **8 december 2018, 09:30 – 10:30 uur**

Wedstrijddag

10:15 – 10:30 uur	Welkomstwoord door de voorzitter en briefing door de uitzetter
10:31 uur	Start van de eerste equipes in de Expertklasse en in de Clubklasse voor de ochtendetappe
10:41 uur	Start van de eerste equipe in de Sportklasse
13:30 – 14:30 uur	Lunch met warme koffie en snert: 30 minuten voor de equipes in de Expertklasse, 40 voor de equipes in de Sportklasse en 45 minuten voor de equipes in de Clubklasse
14:36 uur	Start van de eerste equipe voor de middagetappe
16:30 – 17:00 uur	Geplande finish van alle deelnemers
16:30 – 18:00 uur	Borrel

DHRC Club Challenge 2018: Reglement

± 18:00 uur	Voorlopige uitslag
± 18:30 uur	Definitieve uitslag
18:00 – 22:00 uur	Feestelijk diner, met hulding van: <ul style="list-style-type: none">• De winnaars van de DHRC Club Challenge 2018;• De DHRC-clubkampioenen;• De Nederlandse kampioenen historische rally's 2018!

1.5. Inschrijvingen

Inschrijven kan vanaf **1 september 2018** uitsluitend digitaal via www.dhrc.nl. De inschrijving sluit op **2 december 2018** of zodra het maximale aantal van **75** equipes is bereikt.

Alleen equipes, waarvan minstens één lid DHRC-lid is, kunnen zich inschrijven.

1.5.1. Inschrijfgeld

Een inschrijving wordt pas definitief wanneer het verschuldigde inschrijfgeld à **€ 140,-** is bijgeschreven op de bankrekening van de DHRC.

Wanneer beide leden van de equipe DHRC-lid zijn krijgen zij een korting van € 15,00 en bedraagt het inschrijfgeld voor de equipe € 125,00. Wanneer beide leden van de equipe jonger zijn dan 30 jaar krijgen ze nog een extra korting van € 10,00 en bedraagt het inschrijfgeld voor hen € 130,00 respectievelijk € 115,00.

Indien DHRC-leden (al dan niet met hun aanhang) alleen naar het diner in Hilvarenbeek willen komen is dat ook mogelijk. De kosten daarvan bedragen € 40,00 per persoon.

Het volledige inschrijfgeld dient uiterlijk **2 december 2018** te zijn voldaan op bankrekeningnummer **NL31ABNA0529697505** van de **Dutch Historic Rally Club te Rijwijk (Zuid-Holland)**, onder vermelding van de namen van bestuurder en navigator.

1.5.2. Klassen

Er kan ingeschreven worden in de volgende klassen:

1. **Expert**klasse voor zeer ervaren deelnemers;
2. **Sport**klasse voor deelnemers met redelijke ervaring;
3. **Club**klasse voor deelnemers met geen of weinig ervaring.

De organisatie behoudt zich het recht voor om al te bescheiden equipes in een hogere klasse te plaatsen, dan wel te optimistische equipes te adviseren in een lagere klasse in te delen. Als de ingeschreven equipe het niet met deze beslissing eens is, dan kunnen zij de inschrijving annuleren, waarbij ze het volledige inschrijfgeld terugkrijgen.

1.5.3. Weigering

De organisatie behoudt zich het recht voor de inschrijving van één of beide leden van een equipe (met opgaaf van de reden) te weigeren. In een dergelijk geval zal het volledige inschrijfgeld worden terugbetaald.

1.5.4. Wijzigen inschrijving

De equipe mag de op het inschrijfformulier opgegeven auto vervangen door een andere auto tot uiterlijk één uur voor de start van de eerste deelnemer, mits deze auto voldoet aan de deelnamevoorwaarden. Het wisselen van auto tijdens de rally is niet toegestaan. Overtreding van deze regel leidt tot uitsluiting. De bestuurder dient in het bezit te zijn van een geldig rijbewijs en de minimale leeftijd hebben die de WAM-verzekeraar aan deelname stelt. Het is toegestaan de functie van bestuurder en navigator tijdens de rally on-

DHRC Club Challenge 2018: Reglement

derling te wisselen, mits beide leden van de equipe in het bezit zijn van een geldig rijbewijs en beiden de minimale leeftijd hebben die de WAM-verzekeraar aan deelname stelt.

1.5.5. Annulering door de deelnemer

Annulering van een inschrijving is alleen mogelijk door middel van een e-mail aan het wedstrijdsecretariaat en is alleen geldig wanneer het wedstrijdsecretariaat daarvan per e-mail een bevestiging heeft verstuurd.

Bij annulering door de deelnemer wordt gerestitueerd:

1. **bij annulering voor 10 november 2018 wordt het hele bedrag gerestitueerd**
2. **bij annulering vanaf 10 november 2018, maar vóór 24 november wordt 50% van het inschrijfgeld gerestitueerd.**
3. **bij annulering na 25 november wordt het inschrijfgeld niet gerestitueerd.** Wel is het mogelijk in dezelfde klasse een andere equipe te laten deelnemen.

1.5.6. Annulering door de organisatie

De organisatie zal **75%** van het inschrijfgeld terugbetalen aan de deelnemers, indien het evenement door overmacht niet doorgaat. Overmacht is iedere gebeurtenis of omstandigheid buiten de macht van de organisator, zoals het niet afgeven of het intrekken of weigeren van vergunningen.

1.5.7. Acceptatiebericht

Rond **maandag 3 december 2018** wordt naar het e-mailadres van de inschrijver een definitieve bevestiging gestuurd.

1.6. Verzekering – vrijwaringsclausule

1.6.1. Verzekering van de deelnemer

Deelnemers moeten voor hun auto in het bezit zijn van een geldige wettelijke aansprakelijkheidsverzekering motorvoertuigen (WAM). Deze verzekering dient tijdens het evenement aan de specifieke bestuurder(s) dekking te geven. De deelnemers dienen er derhalve voor te zorgen de bestuurder(s) de minimale leeftijd bezit(ten) die de verzekeraar als voorwaarde voor dekking stelt. De polis dient tevens dekking te bieden bij een eventuele rijvaardigheidstest op een afgesloten terrein. Het is de eigen verantwoordelijkheid van de deelnemer om dergelijke verzekering en/of uitbreiding van de bestaande verzekering te arrangeren.

1.6.2. Verzekering van de organisator

De DHRC heeft een verzekering tegen wettelijke aansprakelijkheid voor schade aan personen en/of goederen van derden en/of vrijwilligers en/of medewerkers en/of deelnemers afgesloten, en een secundaire WAM-verzekering ten behoeve van de deelnemers. Zij maakt hiervoor gebruik van de hiertoe collectief door de NHRF ingekochte verzekeringspakketten.

De dekking van de secundaire WAM-verzekering gaat in bij de start van het wedstrijdgedeelte van het evenement en eindigt bij de finish van het wedstrijdgedeelte of op het moment dat de betreffende equipe niet meer deelneemt. Het eigen risico bedraagt per deelnemer € 250,00.

1.6.3. Vrijwaringsclausule

De DHRC wijst elke aansprakelijkheid af in geval van enige schade die veroorzaakt is, gedurende het evenement, door en/of aan deelnemer(s) en/of door en/of aan deelnemende auto's. De organisator wijst tevens iedere aansprakelijkheid af voor het niet nakomen van de wet en regelgeving zoals deze geldt in Nederland en/of in andere landen waar het evenement plaats vindt door en/of ten opzichte van deelnemers en/of deelnemende auto's. Deelnemers zijn zelf verantwoordelijk voor enig ongeval waarin zij betrokken zijn en/of het niet nakomen van de wet en regelgeving in het betreffende land. Zij zullen bijzonderheden van enig incident waar een aansprakelijkheid uit voort zou kunnen komen, direct aan de organisator melden.

Tegen de organisator, sponsors, officials, vrijwilligers en overige medewerkers van het evenement zal geen claim ingediend worden die voortkomt uit incident(-en) en/of ongeval(-len) ten gevolge van activitei-

DHRC Club Challenge 2018: Reglement

ten van vorengenoemde (rechts-)personen voor zover het organisatorische activiteiten ten behoeve van het evenement betreffen.

Deelnemers dienen voor aanvang van het evenement de verklaring zoals opgenomen in Bijlage A te ondertekenen. Wordt voornoemde verklaring niet ondertekend, dan wordt de deelnemer niet tot de start toegelaten.

1.7. Toe te laten auto's

1.7.1. Leeftijdgrens

Toegelaten worden personenauto's met een bouwjaar van vóór **1 januari 1988**.

1.7.2. Wettelijke eisen

De aan het evenement deelnemende auto's dienen te voldoen aan de wettelijke eisen die aan auto's gesteld worden in het land van registratie.

1.7.3. Aanvullende voorschriften

Deelnemende auto's mogen nimmer over een overdadig geluidsniveau beschikken. Bij te overdadig geluid kan de wedstrijdleiding straffen opleggen tot en met uitsluiting.

In elke deelnemende auto moet een vloeistofdicht grondzeil (minimaal 4 x 2 meter) of lekbak aanwezig zijn. Dit grondzeil of lekbak moet onder de deelnemende auto gelegd worden wanneer de auto langer dan 30 minuten stilstaat of bij schade en/of lekkage.

Elke deelnemende auto moet voorts zijn uitgerust met:

1. veiligheidsgordels (uitgezonderd, maar aanbevolen, voor deelnemende auto's die gebouwd zijn voor 1971);
2. een solide bevestigde brandblusser van minimaal 2 kg. en geschikt voor vloeistofbranden;
3. een gevarendriehoek;
4. verbanddoos;
5. twee veiligheidshesjes;
6. een sleepkabel.

1.7.4. Reclame

Reclame op een historische auto, waarvan aangetoond kan worden dat dit model auto in het verleden in een bepaalde uitvoering met deze reclame heeft gereden kan gehandhaafd blijven indien en voor zover de reclamestickers, kleuren, belettering en afmetingen exact overeenstemmen met de originele uiting.

1.7.5. Rallyschilden en wedstrijdnummers

De deelnemers ontvangen bij de documentencontrole twee rallyschilden en **een sticker met een wedstrijdnummer**. De rallyschilden dienen aan de voor- en achterzijde van de auto bevestigd te worden, waarbij het kenteken van de auto zichtbaar moet blijven. **Het wedstrijdnummer dient op de rechterbovenhoek van de voorruit van de auto bevestigd te worden.**

De rallyschilden en wedstrijdnummers dienen tijdens het gehele evenement op de auto aanwezig te zijn.

1.7.6. Afstands-, tijd- en snelheidsmeters

In de auto aangebrachte of standaard aanwezige analoge of digitale hulpmiddelen voor afstandsmeting en/of snelheidsmeting en/of tijdmeting, al dan niet uitgerust met de mogelijkheid om de gemiddelde snelheid te meten, zijn toegestaan. Deze apparatuur mag zowel mechanisch als elektronisch als gps-gestuurd zijn.

Het gebruik van apps op een smartphone met bovengenoemde functionaliteiten is niet toegestaan.

1.7.7. Navigatieapparatuur

Het gebruik van een elektronisch kompas is toegestaan. Dit kompas mag eventueel gps-gestuurd zijn.

DHRC Club Challenge 2018: Reglement

De aanwezigheid en het gebruik van vaste en/of mobiele gps-navigatieapparatuur ten behoeve van plaatsbepaling is niet toegestaan op straffe van uitsluiting. Dit geldt ook voor smartphones met daarop een navigatiesysteem. Indien een navigatiesysteem gebruikt is om de start te bereiken, dan dient dit systeem tijdens de rally in de kofferbak te zijn opgeborgen.

1.7.8. Communicatieapparatuur

Het gebruik van mobiele telefoons tijdens de wedstrijd is niet toegestaan. Uitzonderingen hierop zijn:

1. bij calamiteiten (zie bijlage B);
2. het inroepen van hulp van het serviceteam van de organisator;
3. het melden van opgave bij de organisator.

1.7.9. Extra brandstof

Het meevoeren van extra brandstof in deugdelijke jerrycans in de auto is toegestaan tot maximaal 10 liter in totaal. Uit veiligheidsoverwegingen mag deze extra brandstof zich NIET bevinden in de passagiersruimte van de auto.

1.8. Verloop van het evenement

1.8.1. Tijdschema

Het tijdschema van het evenement is zodanig opgesteld, dat deelnemers onder normale omstandigheden de opgelegde opdrachten binnen de gegeven tijd kunnen uitvoeren. Als het tijdschema door onvoorziene omstandigheden (bijv. weersomstandigheden) niet gehandhaafd kan worden, dan zal de organisator tijdig adequate aanpassingen laten plaatsvinden. De organisator zal deelnemers hiervan tijdig op de hoogte brengen, bijvoorbeeld door een bulletin of door een mededeling van officials onderweg.

1.8.2. Documentencontrole - Inschrijftafel

De equipes dienen zich tenminste **30** minuten voor hun geplande starttijd te melden bij de documentencontrole in de startlocatie. Hier zal het volgende gecontroleerd worden:

1. Betaling van het inschrijfgeld
2. Ondertekening van de vrijwaringsverklaring (Bijlage A).

Bij de inschrijftafel wordt per equipe een startpakket uitgereikt, met daarin onder andere rallyschilden en portiernummers.

1.8.3. Startprocedure

Per klasse zal iedere etappe in volgorde van wedstrijdnummer worden gestart. De wedstrijdnummers zullen in principe **doorlopend genummerd** worden toegekend **in de volgorde**:

1. **Expert**klasse;
2. **Sport**klasse;
3. **Club**klasse.

De equipes starten met een interval van 1 minuut **per klasse**. De starttijd wordt bekend gemaakt op de website en is opgehangen op het publicatiebord. **Een voorlopige startlijst wordt bij het acceptatiebericht meegezonden.** Equipes dienen 10 minuten vóór hun starttijd gereed te zijn voor vertrek.

De equipes dienen zich op hun starttijd bij de starttafel te melden. Een equipe die zich meer dan 30 minuten na haar starttijd meldt kan niet meer van start gaan.

1.8.4. Verkeersregels

Gedurende het gehele evenement dienen de deelnemers zich strikt te houden aan de verkeersregels.

Deelnemers zijn verplicht binnen de bebouwde kom uiterst behoedzaam en waardig te rijden, opdat derden geen aanstoot hoeven te nemen aan passerende deelnemers.

DHRC Club Challenge 2018: Reglement

Voor een geconstateerde snelheidsovertreding van meer dan 5 kilometer boven de ter plaatse geldende maximum snelheid wordt elke 5 kilometer die te hard gereden wordt bestraft met 100 strafpunten.

Voorbeeld: in een 30 kilometerzone wordt 31 tot en met 35 kilometer per uur niet bestraft, 36 tot en met 40 kilometer per uur wordt bestraft met 100 strafpunten, 41 tot en met 45 kilometer per uur met 200 strafpunten, enzovoorts.

Andere overtredingen van verkeersregels worden bestraft met 300 strafpunten.

Buitensporige snelheidsovertredingen en herhaalde overtreding van verkeersregels worden gezien als het in diskrediet brengen van de historische rallysport en kunnen bestraft worden met uitsluiting (zie artikel 1.8.5).

Politieagenten en/of officials van de organisatie die de overtreding hebben vastgesteld, kunnen de equipe hiervan op de gebruikelijke manier in kennis stellen. Indien ze de bestuurder niet op die plek aanhouden, kunnen ze de wedstrijdleiding om toepassing van de straf vragen.

1.8.5. Gedrag deelnemers

Deelnemers dienen aanwijzingen en/of instructies van de officials op te volgen.

Deelnemers dienen te allen tijde andere voertuigen, die willen passeren, ruimte te verlenen.

Door de organisatie geconstateerd incorrect, frauduleus of onsportief gedrag van deelnemers zal worden bestraft.

Deelnemers die zich niet aan bovengenoemde punten houden en/of door hun gedrag de historische rallysport in diskrediet brengen worden bestraft met minimaal 300 strafpunten en maximaal uitsluiting.

1.8.6. Milieu

Deelnemers dienen het milieu niet onnodig te belasten. Voor de start en na de finish is een deugdelijk zeil onder de auto, of een lekbak, verplicht. Gedurende uw aanwezigheid (wachtijd) bij TC's dient u zo min mogelijk overlast te veroorzaken voor omwonenden. Afvalvloeistoffen, onderdelen, materialen en voorwerpen moeten in de auto worden meegenomen of, indien aanwezig, in daarvoor bestemde afvalcontainers worden gedeponneerd. Indien toch nog verontreiniging van de ondergrond heeft plaatsgevonden, dan is de equipe verplicht dit direct aan de organisatie te melden, onder opgave van alle relevante gegevens. Geconstateerde schade wordt op de betrokken equipe verhaald. Overtreding van deze voorschriften kan leiden tot uitsluiting, onverminderd de verplichting van de equipe jegens het organisatiecomité om de kosten van reiniging, schade, enz. te voldoen.

1.8.7. Service

Onder service wordt verstaan het verlenen van vooraf georganiseerde assistentie door derden aan een equipe met het doel de auto in geval van storing te repareren. Het verlenen van dit soort service is gedurende het gehele evenement niet toegestaan. Verder is het niet toegestaan een equipe met een serviceauto of op andere wijze constant te volgen.

Elke equipe die de serviceregels overtreedt, zal worden bestraft met:

1. eerste geconstateerde overtreding: 300 strafpunten;
2. tweede geconstateerde overtreding: diskwalificatie.

De auto dient zich in principe te allen tijde op eigen kracht voort te bewegen. Het is geoorloofd dat een gestrande auto door het serviceteam van de organisatie of door een collega-equipe over een korte afstand naar bijvoorbeeld een werkplaats wordt gesleept. Indien de ingeschreven auto niet op eigen kracht de finish bereikt zal de equipe niet geklasseerd worden.

DHRC Club Challenge 2018: Reglement

1.8.8. Schades

Deelnemers zijn verplicht onverhoopte schade die tijdens het evenement aan eigen of andermans auto en/of goed is toegebracht zo spoedig mogelijk, doch uiterlijk bij de laatste controle van de betrokken etappe, aan de organisator te melden. Aan het niet melden van een schade kan een sanctie tot en met diskwalificatie worden verbonden, een en ander ter beoordeling van de wedstrijdleiding.

1.8.9. Uitvallen

Indien een equipe de rally niet meer verder kan vervolgen, wordt zij verzocht de wedstrijdleiding hier zo spoedig mogelijk van op de hoogte te stellen (**0654 757 378**).

1.9. Vragen – Protesten

1.9.1. Vragen

Bij de finish ontvangt iedere deelnemer direct een uitleg, zodat hij zijn eventuele fouten kan controleren. Een deelnemer kan bij de organisator vragen stellen over het verloop van het evenement, opgelopen strafpunten en genomen beslissingen die van invloed geweest (kunnen) zijn op het eindklassement. Hiervoor zijn vragenformulieren beschikbaar. Deelnemers dienen het vragenformulier in te leveren bij de contactpersoon deelnemers of bij de finishcontrole.

Voor routetechnische vragen kunnen deelnemers tot 30 minuten na het sluiten van de finish vragen indienen.

Voor vragen over het berekenen van het aantal strafpunten en de klassering kunnen deelnemers tot 15 minuten na het publiceren van de voorlopige uitslag terecht.

De organisator draagt daarbij zorg voor het zo spoedig mogelijk beantwoorden van vragen.

1.9.2. Neutralisaties

De wedstrijdleiding kan besluiten om controle(s) te neutraliseren. Wanneer om welke reden dan ook één of meer controles geneutraliseerd worden, hetzij vóór doorkomst van de eerste deelnemende auto, hetzij na de doorkomst van een aantal deelnemende auto's, zal de wedstrijdleader als volgt beslissen:

1. de eventueel opgelopen strafpunten van de betreffende controle(s) worden geannuleerd;
2. de betreffende controle(s) worden als vervallen verklaard.

Op het publicatiebord zal melding gemaakt worden over eventuele neutralisaties.

1.9.3. Protesten

Protesten zijn niet mogelijk.

1.10. Uitslagen – prijzen – prijsuitreiking

1.10.1. Voorlopige en definitieve uitslag

Aan het eind van het evenement publiceert de organisator op het publicatiebord de voorlopige uitslag. In deze voorlopige uitslag wordt het aantal behaalde strafpunten vermeld.

Als er geen vragen en/of protesten over de voorlopige uitslag zijn, dan wordt deze na 30 minuten definitief en wordt overgegaan tot de prijsuitreiking.

De officiële uitslag zal ook in detail vanaf **zondag 9 december 2018** worden gepubliceerd op de website van de organisatie.

1.10.2. Klassement

Het eindklassement wordt per klasse bepaald door alle strafpunten bij elkaar op te tellen. De equipe met het laagste totaal per klasse, wordt tot winnaar van de betreffende klasse uitgeroepen, de naast hogere equipe tot tweede, enzovoorts.

DHRC Club Challenge 2018: Reglement

1.10.3. Ex aequo

In het geval dat twee of meer equipes hetzelfde aantal strafpunten hebben, zal de equipe die het beste resultaat heeft behaald bij de tijdmetingen van de **twee ex aequoroutecontroles** de hoogste klassering krijgen.

Mocht dit geen beslissing geven, dan prevaleert de equipe met de oudste auto.

1.10.4. Prijzen

Voor de **twee** hoogst geklasseerde equipes in de Expertklasse, de **drie** hoogst geklasseerde equipes in de Sportklasse, de **zeven** hoogst geklasseerde equipes in de Clubklasse en het hoogst geklasseerde team zijn prijzen beschikbaar.

1.10.5. Prijsuitreiking

De prijsuitreiking zal na afloop van de rally rond **19:00 uur** plaatsvinden in herberg Den Hemel.

1.10.6. Ten slotte

In alle gevallen waarin dit reglement niet voorziet beslist de wedstrijdleider.

DHRC Club Challenge 2018: Reglement

2. Technische aspecten

2.1. Routeboek

De deelnemers kunnen het routeboek **op** hun geplande starttijd bij de starttafel afhalen.

In de routeboeken zijn onder andere de plaatsen van de tijdcontroles opgenomen en een gedetailleerde omschrijving van de route die moet worden gevolgd.

2.1.1. Ander kaartmateriaal

Het is niet toegestaan om over extra kaartmateriaal te beschikken of in de auto aanwezig te hebben, met uitzondering van kaarten met een schaal van 1:200.000 of kleiner (minder gedetailleerd). Bij constatering door een official zal de betreffende equipe worden bestraft met 100 strafpunten. Bij een tweede constatering volgt uitsluiting.

Alle officials zijn bevoegd om gedurende het evenement te controleren op de aanwezigheid van niet toegestaan kaartmateriaal.

2.1.2. Tanken

Als service voor de deelnemers staan op het kaartmateriaal tankstations aangegeven. De equipe is zelf verantwoordelijk voor haar eigen brandstofvoorraad en haar eigen tijdschema. Opgelopen tijdschema vanwege opstoppingen bij tankgelegenheden zal door de organisatie niet worden geneutraliseerd.

2.2. Controlekaarten

2.2.1. Tijd- en routecontrolekaart

Bij de start (**TC 1 UIT**) krijgt elke equipe **twee controlekaarten, eentje voor de ochtendetappe en eentje voor de middagetappe. De controlekaart voor de ochtendetappe dient bij TC 4 IN te worden ingeleverd. De controlekaart voor de middagetappe dient men bij TC 5 UIT op de ideale passeertijd (IPT) UIT te laten afstempelen en dient bij de finishcontrole (TC 8 IN) in Herberg Den Hemel te worden ingeleverd.** Op de controlekaarten zijn voor iedere equipe de individuele ideale passeertijden van de tijdcontroles opgenomen. De passeertijden, zoals vermeld op de controlekaarten zijn bindend. De controlekaarten blijven eigendom van de organisatie.

2.2.2. Gebruik controlekaarten

Controlekaarten moeten op verzoek worden getoond. Bij bemande controles moeten de kaarten persoonlijk door een lid van de equipe aan de official worden overhandigd voor registratie.

2.2.3. Veranderingen

Elke verbetering of verandering op een controlekaart kan bestraft worden met 100 strafpunten en kan zelfs uitsluiting tot gevolg hebben, tenzij zo'n verbetering geparafeerd is door een daartoe bevoegde official.

2.2.4. Straffen

Het ontbreken van een registratie, van welke controle dan ook, of het niet overhandigen van de controlekaarten bij een (geheime) tijdcontrole, routecontrole, finishcontrole of de betreffende controles bij een regelmatigheidsproef, behendigheidsproef en/of bij de finish, heeft een bestraffing als aangegeven in dit reglement tot gevolg.

2.2.5. Verantwoording

De equipe is als enige verantwoordelijk voor het voorleggen van de controlekaarten aan de verschillende controles en voor eventuele fouten in de registratie. De equipe moet er zelf op letten de controlekaarten op het juiste tijdstip aan de official te overhandigen en moet zelf controleren of de kaarten correct zijn ingevuld. De official is de enige persoon die tijden op de kaarten mag invullen.

DHRC Club Challenge 2018: Reglement

2.3. Routeopdracht

Van de start tot de finish dient de equipe een voorgeschreven route te rijden met inachtneming van de voorgeschreven gemiddelde snelheid en de ter plaatse geldende verkeersvoorschriften. De voorgeschreven route staat in de vorm van routeopdrachten in het routeboek vermeld.

2.4. Routecontroles

Tijdens het rijden van de route wordt gecontroleerd of u de juiste route rijdt. Dit gebeurt door routecontroles. Een routecontrole (RC) kan zijn:

1. een oranje bord met daarop een zwarte letter of een zwart getal. Bij passage van de RC dient u de letter of het getal met onuitwisbare blauwe of zwarte inkt in het eerstvolgende vrije vakje van de controlekaart te noteren. Reeds genoteerde controles mogen niet meer worden gewijzigd. Wijzigingen of doorhalingen op de controlekaart worden zonder meer fout gerekend en kunnen leiden tot diskwalificatie.
2. een bord met daarop een afbeelding van een stempel (zie artikel 2.14) en een stempel (zelfstempelaar). Bij deze RC dient de equipe een afdruk van de stempel in het eerstvolgende vrije vakje van de controlekaart te plaatsen. Let erop dat u het controlebord laat staan en niet omver trekt! De zelfstempelaars zijn niet altijd voorzien van een stempelkussen. Zorg er daarom voor dat u een goed functionerend stempelkussen bij u hebt! Een afdruk van een stempel die niet duidelijk op de controlekaart aanwezig is, wordt als gemist aangemerkt.
3. een bemande controle. Deze is te herkennen aan een bord zoals opgenomen in artikel 2.14. U dient bij een bemande controle op beheerste wijze te stoppen en uw controlekaart aan de official te overhandigen. Deze zal het eerstvolgende vrije vakje van de controlekaart invullen of afstempen.

Controles zijn aanwezig van 15 minuten vóór de IPT van de eerste deelnemer tot 30 minuten na de IPT van de laatste deelnemer.

Controles staan in principe duidelijk zichtbaar rechts van de route. Waar dat onmogelijk of niet wenselijk is, bijvoorbeeld bij een 'driehoekje', kan een controle links of enigszins verstopt geplaatst zijn. Duidelijk achterwaarts geplaatste controles dienen genegeerd te worden.

2.5. Herstelopdrachten

Bij een routecontrole kan een herstelopdracht vermeld zijn, die met voorrang op de routeopdracht moet worden uitgevoerd. Hieronder treft u de codes aan die daarbij gebruikt worden, waarbij in plaats van de vermelde cijfers elk ander getal en in plaats van de R (rechts) ook een L (links) kan voorkomen. Herstelopdrachten kunnen voorafgegaan worden door een aanduiding voor welke klasse(n) ze bedoeld zijn: E = Expertklasse, S = Sportklasse, C = Clubklasse.

Herstelcodes:	HK	Hier Keren
	1R	Eerste weg rechts
	ER	Einde weg rechts
	XR	Viersprong rechts
	VR	Voorrangskruising rechts
	NAG	Niet (verder) omrijden, nieuwe wegaansluiting gebruiken
	NVO	Niet verder omrijden, vervolg de voorgenomen route
	DMG	Niet (verder) omrijden, doorgaan met grensbenaderen.

2.6. Tijdcontroles (TC's) en tijdstraf

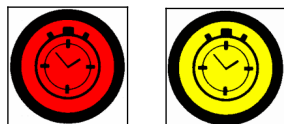
2.6.1. Tijdwaarneming

Voor het bepalen van de juiste tijd wordt gebruik gemaakt van zendergestuurde klokjes die hun tijd ontvangen van de DCF77 tijdzender in Mainflingen bij Frankfurt ("atoomtijd", "Funkuhr").

DHRC Club Challenge 2018: Reglement

2.6.2. Herkenbaarheid

Elke etappe start met een TC UIT en eindigt met een TC IN. **Zowel de ochtend- als middagetappe bestaat uit drie trajecten.** Er zijn ook "gewone" TC's. Zo'n TC is herkenbaar aan een wit bord met een rode klok, op circa 25 meter voorafgegaan door een wit bord met een gele klok.



2.6.3. Melding

Equipes zijn verplicht bij een TC hun doorkomsttijd te laten noteren op hun controlekaart. Het meldingstijdstip is de minuut **waarin u het gele** bord passeert.

Alleen de laatste TC van een etappe (TC IN) mag eerder dan de ideale passeertijd (IPT) worden aangedaan om onnodig wachten te voorkomen. **U dient wel de volgens u ideale passeertijd te laten noteren.**

2.6.4. Finish

Bij de laatste TC **8** IN (de finishcontrole) dient u zich niet meer dan 30 minuten na uw IPT te melden, anders wordt u **NIET GEKLASSEERD!** Dreigt u in tijdnood te raken dan kunt u beter een stuk van de route afsnijden om dit te voorkomen.

2.6.5. Strafpunten

Bij een TC IN mag u zich ongestraft eerder dan de IPT melden. Bij de andere TC's wordt eerder melden dan de IPT bestraft met **10** strafpunten per minuut afwijking; meer dan 15 minuten voor de IPT melden wordt beschouwd als het missen van de TC en wordt bestraft met **300** strafpunten.

Later dan de IPT melden bij een TC wordt eveneens bestraft met **10** strafpunten per minuut afwijking. Was men bij de voorgaande (niet gemiste) TC ook te laat, dan wordt alleen de tijd die u méér te laat bent bestraft.

Tijd inhalen wordt niet bestraft zolang men de TC niet aandoet vóór de IPT. Meer dan 30 minuten na de IPT melden wordt beschouwd als het missen van de TC en wordt bestraft met **300** strafpunten (met uitzondering van de laatste TC IN van een rallydag; zie artikel 2.6.4).

Voorbeeld

TC	IPT	WPT ¹	Afwijking	Strafpunten	Toelichting
TC 1 UIT	08:16	08:16	Op tijd vertrokken	0	Bij volgende TC op IPT melden
TC 2	09:01	09:00	1 minuut te vroeg	10	Staat uw eigen klok misschien niet goed? Als u niet zeker bent van de eigen klok, kunt u bij de TC altijd naar de wedstrijdtijd informeren. Bij volgende TC niet wéér een minuut melden, maar op uw IPT.
TC 3	09:21	09:21	Op tijd	0	
TC 4	09:54	10:13	19 minuten te laat	190	Bij TC 5 mag u zich ongestraft 19 minuten te laat melden. U mag in het volgende traject tijd inhalen, maar u mag zich nooit eerder dan uw oorspronkelijke IPT melden bij TC 5.

¹ Werkelijke passeertijd

DHRC Club Challenge 2018: Reglement

TC	IPT	WPT	Afwijking	Strafpunten	Toelichting
TC 5	10:38	10:55	17 minuten later dan uw oorspronkelijke IPT	0	U mag zich ongestraft 19 minuten na uw IPT van TC 5 = 10:38 + 19 = 10:57 melden. U meldt zich om 10:55, dus u heeft 2 minuten van uw opgelopen achterstand ingehaald. Dat mag ongestraft. Uw achterstand op het oorspronkelijke tijdschema bedraagt nu nog 17 minuten. Dat betekent dat u zich bij TC 6 ongestraft tot 17 minuten na uw oorspronkelijke IPT mag melden.
TC 6	11:32	12:56	25 minuten later dan uw oorspronkelijk IPT	80	U mocht zich bij TC 6 ongestraft 17 minuten later melden, maar doet dit 25 minuten later. Dus dit zijn 25 – 17 = 8 minuten later dan toegestaan. Dit resulteert in 8 x 10 = 80 strafpunten. Uw tijdsachterstand is opgelopen naar 25 minuten. Dat betekent dat u zich bij TC 7 ongestraft tot 25 minuten na uw oorspronkelijke IPT mag melden.
TC 7	12:24	12:56	32 minuten later dan uw oorspronkelijke IPT	300	U bent meer dan 30 minuten later dan uw oorspronkelijke IPT. Deze TC heeft u daarom gemist. Uw tijdsachterstand blijft 25 minuten en u mag zich bij TC 8 ongestraft tot 25 minuten na uw oorspronkelijke IPT melden.
TC 8	12:59	13:26	27 minuten later dan uw oorspronkelijke IPT	20	U mocht zich bij TC 8 ongestraft 25 minuten later melden, maar doet dit 27 minuten later. Dus dit zijn 27 – 25 = 2 minuten later dan toegestaan. Dit resulteert in 2 x 10 = 20 strafpunten. Uw tijdsachterstand is opgelopen naar 27 minuten. Dat betekent dat u zich bij TC 9 ongestraft tot 27 minuten na uw oorspronkelijke IPT mag melden.
TC 9	13:50	14:05	15 minuten later dan uw oorspronkelijke IPT	0	U mag zich ongestraft 27 minuten na uw IPT van TC 9 = 13:50 + 27 = 14:17 melden. U meldt zich om 14:05, dus u heeft 12 minuten van uw opgelopen achterstand ingehaald. Dat mag ongestraft. Uw achterstand op het oorspronkelijke tijdschema bedraagt nu nog 15 minuten. Dat betekent dat u zich bij TC 10 ongestraft tot 15 minuten na uw oorspronkelijke IPT mag melden.
TC 10	14:31	14:49	18 minuten later dan uw oorspronkelijke IPT	30	U mocht zich bij TC 10 ongestraft 15 minuten later melden, maar doet dit 18 minuten later. Dus dit zijn 18 – 15 = 3 minuten later dan toegestaan. Dit resulteert in 3 x 10 = 30 strafpunten.
Totaal				630	

2.7. Routeonderbrekingen

Het kan voorkomen dat de geplande route niet bereiden kan worden. We onderscheiden hierbij drie verschillende soorten routeonderbrekingen:

DHRC Club Challenge 2018: Reglement

1. Door de uitzetter ook geconstateerde routeonderbrekingen. Denk hierbij aan wegen die er niet meer zijn, wegen die voorzien van een verbodsbord waardoor deze niet met de auto bereden mogen worden, wegen afgesloten met een hek en dergelijke. De uitzetter heeft hiervan gebruik gemaakt bij het uitzetten. Bij dit soort routeonderbrekingen treden de omrijregels in werking, zoals genoemd in artikel 3.1.3. Dit komt NIET voor in de route van de Clubklasse.
2. Routeonderbrekingen, die er bij het uitzetten nog niet waren, maar die kort voor het rijden van de rally door de deelnemers er wél waren (wegwerkzaamheden, een braderie, tijdelijk geplaatste verbodsborden en dergelijke). De uitzetter heeft deze routeonderbrekingen kort voor de rally geconstateerd. In een dergelijk geval kan de organisator/uitzetter een omleiding aanleggen met behulp van routepijlen (zie artikel 2.8.1), die de deelnemers moeten volgen.

Op de omleidingsroute kunnen routecontroles voorkomen. Deze dienen normaal genoteerd/gestempeld te worden.

3. Routeonderbrekingen, die zich uiterst kort of tijdens de rally voordoen. Denk bijvoorbeeld aan een ongeval of een boze boer die zijn tractor op de weg heeft geplaatst. In zo'n geval dient u de voorgenomen route zo kort mogelijk achter de routeonderbreking weer op te pakken. De route daar naartoe is volkomen vrij. Er zijn dus géén beperkingen van de te berijden wegen en keren is toegestaan.

Tijdens het rijden van deze route dient u routecontroles te negeren. Eventuele routecontroles die op het niet te rijden weggedeelte staan zullen worden geneutraliseerd.

2.8. Routepijlen

1. Langs de route geplaatste horizontale routepijlen zijn bedoeld om de deelnemers naar een verder op de voorgenomen route gelegen punt te leiden (zie artikel 2.7.2) en moeten verplicht gevolgd worden. Een omleiding wordt afgesloten met 2 boven of naast elkaar geplaatste routepijlen (zogenoemde dubbele routepijlen). Vanaf dat punt dient u de voorgenomen route te vervolgen; er hoeft niet te worden omgereden om gemiste routedelen alsnog te rijden.
2. Dubbele routepijlen kunnen ook geplaatst zijn bij onduidelijke wegsituaties, om te voorkomen dat u een verkeerde, niet bedoelde weg inrijdt. Deze pijlen worden NIET voorafgegaan door enkele routepijlen.
3. Indien aan het begin van een weg een routepijl met de punt naar beneden is geplaatst, dan heeft deze pijl dezelfde betekenis als een verkeersbord 'gesloten voor motorvoertuigen op meer dan twee wielen'.
4. Indien aan het begin van een weg een routepijl met de punt naar boven is geplaatst, dan dient u deze weg in te rijden, zelfs als deze weg afgesloten is voor het verkeer. U mag er dan van uitgaan dat de organisatie hiervoor toestemming heeft gekregen.

2.9. Snelheidscontroles

Deelnemers dienen zich gedurende het gehele evenement strikt aan de ter plaatse geldende maximum snelheden te houden. De organisator zal tenminste één keer per dag een snelheidscontrole binnen een bebouwde kom, 30 kilometerzone of quietzone houden, bij voorkeur op plaatsen waar naleving van de maximum snelheid voor de leefomgeving en/of verkeersveiligheid van duidelijk belang is.

Voor een geconstateerde snelheidsovertreding met meer dan vijf kilometer wordt een bestraffing gehanteerd van 100 strafpunten per elke vijf kilometer die te hard wordt gereden, boven de eerste vijf kilometer. Voorbeeld: in een dertigkilometerzone wordt 31 tot en met 35 kilometer per uur niet bestraft, 36 tot en met 40 kilometer per uur is 100 strafpunten, 41 tot en met 45 kilometer per uur is 200 strafpunten, enzovoorts.

Bij buitensporige snelheidsovertredingen kan de wedstrijdleiding besluiten tot het diskwalificeren van de deelnemer, zie paragraaf 1.8.4. In een dergelijk geval zal niet eerst een bestraffing van 300 strafpunten gegeven worden.

Snelheidscontroles zijn bedoeld om met name in bebouwde omgeving en als zodanig aangemerkte quietzones te snel rijden tegen te gaan om zo overlast voor in- en aanwonenden tot een minimum te beperken.

DHRC Club Challenge 2018: Reglement

2.10. Quietzones

Een quietzone (Q-zone) heeft tot doel een rustige doortocht van de deelnemers te waarborgen, met een minimum aan overlast voor de omwonenden. Deelnemers dienen hier uiterst behoedzaam te rijden. De maximum snelheid in een Q-zone bedraagt 30 km/uur.

Het begin van een Q-zone is herkenbaar aan een bord (zie artikel 2.14). Bij dit bord kan de afstand vermeld staan waarover de Q-zone geldt. Is dat niet het geval, dan geldt de Q-zone tot het bord dat het einde van de Q-zone aanduidt.

Q-zones kunnen ook op de kaartfragmenten staan aangegeven. Deze zijn herkenbaar aan een rode cirkel of ellips, eventueel voorzien van de aanduiding Q.

Alle onverharde wegen dienen aangemerkt te worden als Q-zones. Die wegen hoeven dus niet als zodanig aangegeven te zijn met een bord of op het kaartfragment.

DHRC Club Challenge 2018: Reglement

2.11. Samenvatting straffen

2.11.1. Algemeen

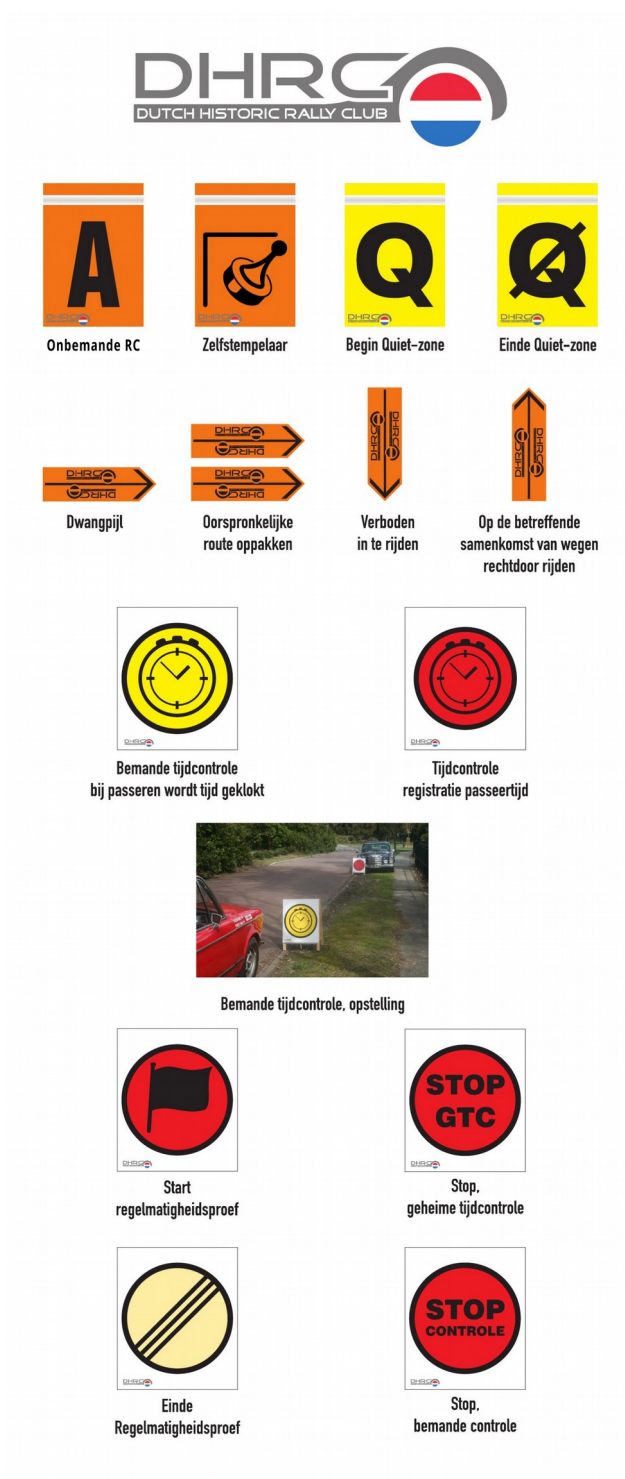
Reden	Aantal strafpunten
Niet tekenen vrijwaringsclausule	Niet toegelaten
Auto heeft een buitensporig geluidsniveau	Diskwalificatie
Aanwezigheid en/of gebruik van (mobiel) navigatiesysteem	Diskwalificatie
Misbruik van mobiele telefoon	Diskwalificatie
Verkennen van de route	Diskwalificatie
Vermijdbare belasting van het milieu	Diskwalificatie
Aanwezigheid van verboden kaartmateriaal	300
Niet melden van schade	300
Een eerste constatering van hinderlijk weggedrag, onsportief gedrag of overtreding van de wegenverkeerswet	300
Een tweede constatering van hinderlijk weggedrag, onsportief gedrag of overtreding van de wegenverkeerswet	Diskwalificatie
Een eerste constatering van gebruik van georganiseerde service	300
Een tweede constatering van gebruik van georganiseerde service	Diskwalificatie
Overschrijding toegestane maximumsnelheid met meer dan 5 kilometer	Afhankelijk van de snelheid: 100 – 500, diskwalificatie
Missen van een routecontrole of aandoen van een foutcontrole	100
Niet op eigen kracht de finish bereiken	Diskwalificatie

2.11.2. Tijd

Reden	Aantal strafpunten
Te laat melden bij de start	10 per minuut, maximum is 300
Te vroeg aandoen van een tijdcontrole	10 per minuut, maximum is 300
Te laat aandoen van een tijdcontrole	10 per minuut, maximum is 300
Missen van een tijdcontrole	300
Meer dan 30 minuten te laat finishen	Geen klassering

DHRC Club Challenge 2018: Reglement

2.12. Voorbeelden controlemateriaal



3. Beschrijving systemen

3.1. Algemeen

3.1.1. De constructie van de route

1. Er mag bij de constructie van de voorgenomen route uitsluitend gebruik worden gemaakt van alle op de kaartfragmenten voorkomende wegen, voorzien van twee bermlijnen, waarvan er op elke plaats minimaal één ononderbroken is. Bermlijnen zijn de buitenste begrenzing van een kaartweg.
2. Bij de constructie van de voorgenomen route is keren op de route niet toegestaan.
3. TC's mogen maar eenmaal in de route (en dus nooit in een omrijroute) opgenomen worden.
4. **Bij de constructie van de route dient op rotondes en wegen met gescheiden rijbanen rekening gehouden te worden met de richting waarin de wegen gereden mogen worden (dus niet tegen de verplichte rijrichting in construeren).**

Kleine puntjes op samenkomsten van wegen dienen niet beschouwd te worden als minirotondes (dat zijn in het veld (gras)driehoekjes). De richting waarin de wegen er omheen in de routeconstructie opgenomen mogen worden staat dus vrij.

Wegen die op de kaart als eenrichtingswegen zijn aangegeven mogen niet in tegengestelde richting in de constructie worden opgenomen. Ook fietspaden en pontveren mogen niet in de constructie worden opgenomen.

5. Kaarttekens en kaartteksten onderbreken de doorgang niet. Uitzondering hierop vormt het kaartteken wegafsluiting, dat de route wél blokkeert. Wanneer uit doorgetrokken bermlijnen of een viaductteken blijkt dat twee wegen elkaar op ongelijk niveau kruisen, dan worden beide wegen geacht doorlopend te zijn zonder aansluiting op elkaar te hebben.
6. Doorgetrokken bermlijnen sluiten de betreffende zijweg **niet** af. Doorgetrokken lijnen, die een scheiding in rijbanen aanduiden, blokkeren de aansluiting tussen die **rijbanen wél**.
7. Door de organisatie aangebrachte tekens, stickers en kruisen op de kaart onderbreken de daaronder gelegen weg(en). Cirkels of ellipsen die een quietzone (artikel 2.10) of een van de kaart afwijkende situatie (artikel 3.1.2 aandachtspunt 4) aanduiden blokkeren de route NIET.
8. Bij een "kaartlas", waar de uitzetter twee kaarten naast elkaar heeft geplaatst, kan het voorkomen dat de wegen op het kaartfragment niet helemaal perfect op elkaar aansluiten. Dat wordt geacht wél het geval te zijn.
9. Indien een zogenoemde keerlus gereden moet worden en men reglementair de keuze heeft tussen linksom of rechtsom rijden, dient de lus linksom gereden te worden (tegen de draairichting van de wijzers van de klok in).
10. **Kaartovergangen worden aangegeven door genummerde lollipops. Deze lollipops zijn geplaatst op de te construeren route.**



Lollipop

3.1.2. Het rijden van de route

1. Wegen waarbij aan het begin van de weg een verkeersbord doodlopende weg staat, mogen worden ingereden als de kaartsituatie daartoe aanleiding geeft.

DHRC Club Challenge 2018: Reglement

2. Wegen naar particuliere terreinen, wegen met een bord "Eigen weg", "Bestemmingsverkeer", "Wandelgebied", "Verboden toegang voor onbevoegden" of borden van gelijke strekking mogen niet worden bereden.
3. Een deelnemer is géén bestemmingsverkeer.
4. Op de kaartfragmenten kunnen zwarte cirkels geplaatst zijn. Binnen zo'n cirkel zal in het algemeen de werkelijke situatie afwijken van de situatie op de kaart. De route binnen de cirkel is vrij, er mag binnen de cirkel van alle, al dan niet op de kaart voorkomende, wegen gebruik worden gemaakt. Binnen de cirkel zijn geen routecontroles geplaatst. U dient wel via de juiste weg de cirkel in en uit te rijden. Dit kan gecontroleerd worden.
5. Rotondes en in één oogopslag overzichtelijke 'driehoekjes', die niet op de kaart staan, mogen worden gebruikt. Bij driehoekjes dient u ervoor te zorgen dat u zo min mogelijk van de voorgenomen route mist.
6. Keren is alleen toegestaan als daartoe bij een route- of tijdcontrole opdracht wordt gegeven.

3.1.3. De constructie van een omweg

1. Indien een weg of weggedeelte niet bereden kan of mag worden, dan dient u vanaf dat punt een omweg te construeren waarbij primair zo min mogelijk van de voorgenomen route wordt overgeslagen. Secundair dient de omweg zo kort mogelijk te zijn.
2. Indien een kaartweg overgaat in een niet op de kaart staande weg en geen mogelijkheid bestaat de route voort te zetten via kaartwegen, dan volgt men de niet op de kaart staande weg tot men een kaartweg bereikt. Op dat punt treden de omrijregels zoals hierboven verwoord in werking.
3. Bij het construeren van de omweg gelden dezelfde beperkingen/regels als tijdens het construeren van de voorgenomen route.
4. Indien de omweg niet (verder) te rijden is, dan vervalt die omweg en construeert u een nieuwe omweg die voldoet aan bovenstaande bepalingen. Tijdens het omrijden onthoudt u welke wegen niet te berijden zijn (voorkennis). Deze voorkennis vervalt zodra u de voorgenomen route heeft hervat.

3.2. Grensbenadering

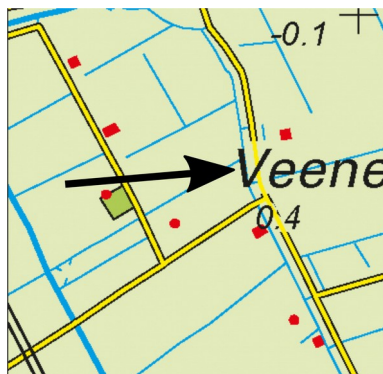
1. Van het begin tot het eind **van de rally** dient over kaartwegen een aaneengesloten route te worden geconstrueerd, waarbij **de grenslijn aan de rechterhand** zo dicht mogelijk wordt benaderd.
2. **De grenslijn wordt gevormd door:**
 1. Een dikke zwarte lijn;
 2. De provinciegrens
 3. De landsgrens;
 4. De kaartrand.
3. Het benaderen van de grenslijn dient zodanig te gebeuren, dat in volgorde van belangrijkheid:
 1. het oppervlak tussen de grenslijn en de te rijden route zo klein mogelijk is;
 2. de route zo kort mogelijk is.
4. De grenslijn mag worden geraakt zolang één van de twee bermlijnen vrij van de grenslijn ligt. De grenslijn mag niet worden overschreden.
5. Kaartwegen mogen meermalen en in beide richtingen in de voorgenomen route opgenomen worden.
6. **Paarse, grijze, witte en geelgrijs geblokte wegen en weggedeeltes mogen niet in de route worden opgenomen.**

DHRC Club Challenge 2018: Reglement

7. Vergewis u van het verschil tussen provincie- en gemeentegrenzen, zie de legenda in artikel 3.4.

3.3. Toelichting op de kaartfragmenten

Indien een kaarttekst over of in de buurt van een kaartweg staat, zijn daar de bermlijnen weggelaten. In zo'n geval worden de bermlijnen geacht aanwezig te zijn en kunt u een dergelijke kaartweg gewoon in de route opnemen.



Veelal is een viaductteken erg dun getekend, maar dient als zodanig natuurlijk wel geïnterpreteerd te worden.



Fietspaden zijn aangegeven als wegen met een bruingrijze kleur. U mag deze wegen niet opnemen in uw route.



DHRC Club Challenge 2018: Reglement

3.4. Legenda

LEGENDA VISUALISATIE 50d

November 2016

Legenda

BEBOUWING
a bebouwd gebied
b huizen
c hoogbouw
d kas

WEGEN
autosnelweg
Hoofdweg:
met gescheiden rijbanen
7 m of breder
4-7 m breed
smaller dan 4 m

Regionale weg:
met gescheiden rijbanen
7 m of breder
4-7 m breed
smaller dan 4 m

Lokale weg:
met gescheiden rijbanen
7 m of breder
4-7 m breed
smaller dan 4 m

voetgangersgebied
straat
overige weg
weg met losse of slechte verharding

onverharde weg
fietspad
pad, voetpad
weg in aanleg
weg in ontwerp

viaduct
minirotonde
aquaduct
tunnel
vaste brug
beweegbare brug
brug op pijlers

SPOORWEGEN
spoorweg: enkelspoor
spoorweg: meerspoor
a station
b spoorweg in tunnel
tramweg
a sneltrein
b smeltzandhalte
a metro bovengronds
b metrostation

HYDROGRAFIE
waterloop:
smaller dan 3 m
3-6 m breed
6 m of breder

a schutsluis
b brug
c vonder
a grondduiker b stuw
c duiker d sluis

a pontveer
b voetveer
c peilchaal
d kilometraalbord
e baak
f dok
g aanlegsteigers
h scheepsvaartlicht
i versterkt talud
j dieptegat

m hoogwaterlijn
n laagwaterlijn
o dieptelijnen
p droogvallende grond
q knib, golfbreker

Legend

BUILDINGS
a built-up area
b houses
c high-rise building
d greenhouse

ROADS
motorway
Main road:
dual carriageway
7 m wide or over
4-7 m wide
less than 4 m wide

Secondary road:
dual carriageway
7 m wide or over
4-7 m wide
less than 4 m wide

Local road:
dual carriageway
7 m wide or over
4-7 m wide
less than 4 m wide

pedestrian precinct
street
other road
loose or light surface road
unmetalled road
cycle track
path, footpath
road under construction
planned road

viaduct
small roundabout
aquaduct
tunnel
fixed bridge
movable bridge
bridge on piers

RAILWAYS
railway: single track
railway: multi track
a station
b railway in tunnel
tramway
a light rail / light rail station
a metro transit
b rapid transit station

HYDROGRAPHY
watercourse:
less than 3 m wide
3-6 m wide
6 m wide or over

a lock
b bridge
c footbridge
a culvert siphon b weir
c culvert d sluice

a ferry
b ferry for passengers
c water-level gauge
d kilometre sign
e baak
f dock
g landing stages
h light beacon
i reinforced slope
j sounding

m high-water mark
n low-water mark
o bathymetric contours
p tidal flat
q jetty, breakwater

Zeichenerklärung

a - RD
a RD-steen
b GPS-kennerpunt
c toren, hoge koepel
d religieus gebouw met toren
e markant object
f watertoren g vuurtoren

GETRIANGULEERDE PUNTEN
a religieus gebouw
b toren, hoge koepel
c religieus gebouw met toren
d markant object
e watertoren f vuurtoren
a gemeentehuis
b postkantoor
c politiebureau
a kapel b kruis

OVERIGE SYMBOLEN
a vlampijp
b wegwijzer
c telescoop
a windmolen
b watermol
c windmotor
d windturbine
a oliepompinstallatie
b seinmast c zendmast
a hunebed
b monument
c gemaal
a zaal b boom
c opstगतank
d heg en houtwal
a aantal rijstroken
b sportcomplex
c ziekenhuis
d schietbaan
e afrestering
hoogspanningsleiding met mast

muur
geluidswering

WEGENINFORMATIE
a tankstation
b parkeerplaats
c afrifnummer
a aantal rijstroken
b kilometerpaal
c wegafsluiting

GRENZEN
rijksgrens
provinciegrens
gemeentegrens

RELIEF
a dijk: 2,5 m of hoger
b dijk: 1-2,5 m hoog
kade, wal, o, 5-1 m hoog
a berijdbare dijk
b ingravering
hoogtelijnen
a stille rand
b hoogtevverschil

BOEDEMGEbruIk
a grasland met sloten
b akkerland met sloten
c boomgaard
d fruitwekerij
e boomwekerij
f grasland met populierenopstand
g loofbos
h naaldbos
i gemengd bos
j griend
k heide
l zand
m begraafplaats
n overig bodemgebruik

TRIANGULATION POINTS
a triangulation stone
b GPS-point
c tower, high dome
d religious building with tower
e landmark
f water tower g lighthouse

OTHER SYMBOLS
a religious building
b tower, high dome
c religious building with tower
d landmark
e water tower f lighthouse
a town hall
b post office
c police station
a chapel b cross

a flare pipe
b signpost
c telescope
a windmill
b watermill
c wind pump
d wind turbine
a oil-pumping unit
b signal post c wireless mast
a dolmen
b monument
c pumping station
a pole b tree
c tank
d hedge and hedge-bank
a compsite
b sports ground or hall
c hospital
firing range
wire fence
power transmission line with mast

ROAD INFORMATION
road numbering
a filling-station
c parking space
c number of exit
a number of lanes
b kilometre post
c roadblock

BOUNDARIES
national boundary
provincial boundary
municipal boundary

RELIEF
a dike: 2,5 m high or over
b dike: 1-2,5 m high
earth bank: 0,5-1 m high
a dike with road
b cutting
contour lines
spot height
a escarpment
b difference in elevation

VEGETATION
a grassland with ditches
b arable land with trenches
c orchard
d fruit farm
e tree nursery
f poplar plantation
g deciduous forest
h coniferous forest
i mixed forest
j oster bed
k heath
l sand
m cemetery
n other vegetation

STRABENINFORMATIE
Straßennummerierung
a Tankstelle
b Parkplatz
c Nummer der Anschlussstelle
a Anzahl der Fahrspuren
b Kilometermarke
c Absperrung

GRENZEN
Staatsgrenze
Provinciegrenze
Gemeindesgrenze

RELIEF
a Deich, Böschung über 2,5 m
b Damm, Böschung 1- 2,5 m
Erdbank 0,5 - 1 m
befahrbarer Deich
Einschnitt, Hohlweg
Höhentelien
Höhentiepunkt
a Steilhang
b Höhenunterschied

VEGETATION
a Grünland mit Graben
b Ackerland mit trockenen Graben
c Streuobstwiese
d Obstbaumplantage
e Baumschule
f Pappelplantage
g Laubwald
h Nadelwald
i Mischwald
j Weidenwald
k Heide
l Sand
m Totenkrieger, Friedhof
n sonstige Vegetation

Woordenlijst / Glossary / Wörterverzeichnis

baak	brook	Bach
berg	hill	Berg
haven	harbour	Hafen
mear	lake	See
pleas	lake	Teich, Tümpel
straat, weg	street	Straße, Weg
veen	peat	Moor
vliegveld	airport	Flugplatz

Bebouwde kommen / Built-up areas / Geschlossene Ortschaften

ZWOLLE	> 100.000 inh. inh. Einw.	Margraten	1.000 - 5.000 inh. inh. Einw.
EMMEN	25.000 - 100.000 inh. inh. Einw.	Hoedekenskerke	250 - 1.000 inh. inh. Einw.
Brielle	5.000 - 25.000 inh. inh. Einw.	Bronkhorst	< 250 inh. inh. Einw.

Overig schrift / Other tekst / Übrige Schrift

Centrum	stadsteel city district Stadtbezirk	Heikant	buurtschap dispersed Streusiedlung settlement
Muziekwijk	wijk quarter Viertel	Beemster	gebied area Gebiet
Oranjebuurt	buurt neighbourhood Viertel	Snijser Mar	water water Wasser
Aan de Zuve	gehucht hamlet Weiler	Menkemaborg	gebouw building Gebäude

Friestalige plaatsnamen worden cursief weergegeven / Place names in Frisian language are shown in italics / Friesischsprachige Ortsnamen werden kursiv dargestellt

DHRC Club Challenge 2018: Reglement

Bijlage A - Vrijwaringsverklaring

De deelnemer is zich bewust van het feit dat deelname aan een historische regelmatigheidsrit zowel voor de deelnemer als voor derden het risico meebrengt van zaakschade en personenschade (letselschade), gevolgschade daaronder begrepen. De deelnemer neemt deze risico's uitdrukkelijk voor zijn eigen rekening. De deelnemer heeft het reglement en/of de uitgegeven bulletins van het evenement gelezen en verklaart de geldende bepalingen te zullen naleven en de geldende wettelijke voorschriften en/of door de bevoegde autoriteiten verstrekte voorschriften en aanwijzingen te zullen naleven.

De organisatie, sponsoren, (bestuurs-)leden van de organiserende stichting/vereniging en de NHRF aanvaarden geen enkele aansprakelijkheid voor welke schade dan ook – ongeacht waaruit die schade bestaat en hoe die is ontstaan – die een deelnemer in verband met deelname aan een evenement lijdt dan wel aan derden of andere deelnemers veroorzaakt. De deelnemer verklaart dat hij de organisatie, de NHRF en de sponsoren niet aansprakelijk zal stellen of houden en hen zal vrijwaren voor enige door hem geleden schade, materieel of immaterieel, letselschade hieronder begrepen.

Bovendien verklaart de deelnemer dat tijdens het evenement de auto waarmee aan een evenement wordt deelgenomen tenminste tegen het risico van wettelijke aansprakelijkheid verzekerd is conform de vereisten zoals vastgelegd in de wet aansprakelijkheid motorvoertuigen (WAM) en dat de voor deze verzekering berekende premie tijdig is betaald.

Het is de deelnemer bekend dat assuradeuren deelname aan regelmatigheidsritten mogelijk uit kunnen sluiten maar dat de deelnemer, indien dit voor hem of haar van toepassing is, tevens verklaart hiervoor een aanvullende verzekering te hebben afgesloten die de wet aansprakelijkheid motorvoertuigen (WAM) ook tijdens het evenement volledig dekt.

Indien de auto in Nederland is geregistreerd dient deze, indien van toepassing, over een geldige apk-keuring te beschikken, of een daarmee gelijk te stellen keuring als de auto in het buitenland is geregistreerd en voorts dat degene die de deelnemende auto bestuurt beschikt over een in Nederland geldig rijbewijs.

Tevens verklaart de deelnemer lichamelijk en geestelijk gezond te zijn om aan het evenement deel te nemen en dat deze bekwaam is om dit te doen. De deelnemer erkent de aard van het evenement en het mogelijke risico, inherent aan een gemotoriseerde sport, en verklaart dit risico te accepteren.

Tot slot verklaart de deelnemer het reglement van het evenement te zullen naleven alsmede dat de bestuurder tenminste 18 jaar is en over een geldig rijbewijs beschikt en dat er tijdens het evenement niet gewisseld wordt tussen de bestuurder en de navigator van de equipe indien zij niet beide over een geldig rijbewijs beschikken en/of niet beide voldoen aan de eisen die de verzekeraar van de deelnemende auto aan het besturen van de auto stelt.

DHRC Club Challenge 2018: Reglement

Bijlage B - Calamiteitenprocedure

1. Wat is een calamiteit?

Er is sprake van een calamiteit wanneer:

1. de wedstrijdleiding besluit dat er sprake is van een calamiteit of;
2. er sprake is van een ongeval waarbij een deelnemer en/of official betrokken is en waarbij meer dan alleen sprake is van "blikshade";

Zodra er sprake is van een calamiteit dient zoveel mogelijk volgens deze calamiteitenprocedure te worden gehandeld om de berichtgeving en de afhandeling hiervan zoveel mogelijk gestroomlijnd te laten verlopen.

2. Alarmering binnen de organisatie

De eerste inschatting van de ernst van een dergelijk incident ligt in de regel bij de official, een deelnemer, of zo er officiële hulpdiensten zijn, bij de politie, brandweer of ambulancepersoneel. Wordt een calamiteit geconstateerd dan wordt direct contact opgenomen met het:

CALAMITEITENTEAM: **Ronald Melieste**

TELEFOON: **0653 234 290**

3. Opsomming activiteiten

- ✓ Hieronder staat een opsomming van de (eerste) activiteiten die de verschillende betrokkenen kunnen of moeten ondernemen.
 - ✓ Denk om je eigen veiligheid (en die van anderen).
 - ✓ Is 1-1-2 al gebeld? Als "elke seconde telt", bel dan direct 1-1-2². In vrijwel alle landen van West Europa wordt dit zelfde nummer voor alarmdiensten gebruikt. In het buitenland hoeft u dus niet eerst het landnummer in te toetsen.
 - ✓ Alarmeer zo snel mogelijk de eerst bereikbare functionaris van het calamiteitenteam (zoals vermeld in de telefoonlijst).
 - ✓ Geef kort en bondig, doch zo volledig mogelijk informatie.
 - ✓ Beschrijf wat er is gebeurd:
 1. Wie (namen van de betreffende equipe, eventueel wedstrijdnummer, of en hoeveel deelnemers en / of overige weggebruikers gewond zijn);
 2. Wat (of een persoon bekneld is in of buiten de auto, brandende auto, auto te water, en dergelijke);
 3. Waar (straatnaam, wegnummer, de dichtstbijzijnde bol-pijl of wegsituatie, dichtstbijzijnde hectometerpaaltje en dergelijke);
 4. Wanneer.
 - ✓ Beschrijf wat je hebt gedaan en overleg wat nog gedaan moet worden en door wie.
 - ✓ Zorg ervoor dat je bereikbaar bent en blijft en geef aan hoe (mobiele telefoon)!
 - ✓ Betrach absolute discipline; onnodige en/of emotionele berichtgevingen leiden eerder tot paniek, terwijl zakelijkheid geboden is.
 - ✓ Informatie over calamiteiten dient alleen verstrekt te worden aan het calamiteitenteam en aan externe hulpdiensten (verstrekt nooit informatie aan derden, pers en publiek, hiervoor zorgt het calamiteitenteam).
- 2 Is er bij het ongeval geen bereik met de mobiele telefoon, dan meldt men dit aan de eerstvolgende deelnemer met het verzoek door te rijden naar de eerstvolgende tijdcontrole of een locatie waar hij of zij wel bereik heeft. Hij of zij meldt al hetgeen hierboven staat beschreven.

Hij of zij moet daarna niet vergeten terug te rapporteren naar de hulpverleners op de plaats van het ongeval dat er professionele hulp onderweg is, zodat de hulpverleners de slachtoffers gerust kunnen stellen.

DHRC Club Challenge 2018: Reglement

- ✓ Beveilig eventueel de plaats van het ongeval (ten behoeve van de overige deelnemers en overige verkeersdeelnemers).
- ✓ Verleen indien dit mogelijk is eerste hulp (verplaats het slachtoffer nooit, tenzij dit strikt noodzakelijk is)
- ✓ Houdt eventueel het publiek op veilige afstand. Ondersteun waar mogelijk artsen en hulpdiensten (een official is ondergeschikt aan de politie, brandweer en / of ambulance (GGD)).
- ✓ Volg altijd de instructies van hulpverleners op.
- ✓ Noteer informatie (namen, tijden, naar welk ziekenhuis, etc.) van slachtoffers en van aanwezige politie.
- ✓ Informeer de wedstrijdleiding over de voortgang van externe hulpdiensten.

4. Veiligheidsregels

- ✓ Blijf kalm en beheerst, ook in je berichtgeving.
- ✓ Geef je informatie kort, bondig en zakelijk door: wie - wat - waar en wanneer.
- ✓ Neem in verband met je eigen veiligheid nooit risico's.

Indien het calamiteitenteam u opdraagt extra (veiligheids)maatregelen in acht te nemen, doe dit dan onmiddellijk.